

## LIEUX ET OBJETS CULTES

### Les montagnes célèbres

Diantre, voilà un sacré défi que de vouloir présenter les montagnes les plus célèbres du monde. Combien de massifs ? Combien de pics connus et inconnus ? Quels critères de choix ? Ces questions à peine posées, je me rends immédiatement compte que les réponses seront impossibles à apporter sans m'exposer au feu de critiques sûrement avisées, mais finalement tout aussi subjectives que mes propositions.

Alors banco pour laisser vagabonder ma plume au gré de mes émotions.

#### Les grandes faces nord des Alpes

Je vous propose de débiter cette visite des montagnes célèbres en remontant le temps. Car c'est bien dans les Alpes que tout a commencé. Après une phase frénétique de conquête des sommets alpins au XIXe siècle, seules quelques grandes parois résistaient encore. On est alors au début des années 1930. Outre leurs dimensions gigantesques, c'est aussi leurs difficultés qui ont fait des faces nord de l'Eiger, des Grandes Jorasses et du Cervin trois parois mythiques. Évoquées par l'Autrichien Fritz Kasparek en 1938 (*drei großen Wandprobleme*) et mises en mots par l'Allemand Anderl Heckmair (*Les Trois Derniers Problèmes des Alpes*, 1951), ces montagnes constituent des lieux cultes pour tout montagnard qui se respecte.

La face nord de la pyramide du Cervin est vaincue en 1931 par les frères Schmid qui font l'aller-retour depuis Munich à vélo ! Une cordée austro-allemande (Harrer, Heckmair, Kasparek et Vörg) réunie lors de l'ascension, sort de l'Eiger en trois jours ; un exploit puisque jusqu'en 1937, aucun des grimpeurs s'étant aventuré dans la voie n'était redescendu vivant ! Quant aux Grandes Jorasses (éperon Walker) ce sont les Italiens Cassin, Esposito et Tizzoni qui en font la première, également en 1938.


Le premier à avoir gravi ces trois faces est le Français Gaston Rébuffat qui acheva la trilogie en 1952. En 1985, le Français Christophe Profit enchaîne les trois voies en une journée d'été, puis en hiver (40h en 1987) !



Cervin



Eiger



Grandes Jorasses

#### Les 14 « 8000 »

Lorsque au début du XXe siècle, le terrain de jeu des alpinistes européens se révéla trop petit, certains partirent alors gambader sous d'autres latitudes. Certes, les Indes et le Népal étaient sous domination anglaise. Mais avec l'ouverture des frontières en 1950, ce fut alors un flot d'expéditions qui propulsa les grimpeurs sur les quatorze sommets de la planète de plus de 8000 m (entre 1950 et 1964).

Il existe en effet 14 sommets qui dépassent cette altitude mythique. Tous sont situés dans les massifs de l'Himalaya et du Karakoram, partagés entre l'Inde, le Pakistan, le Népal et la Chine.

L'italien Reinhold Messner fut le premier en 1986, à posséder dans son escarcelle la totalité des « 8000 » (réalisés sans oxygène), alors que chez les femmes, ce fut l'Espagnole Edurne Pasaban (2010).



Annapurna  
Le « 1<sup>er</sup> » 8000 (1950)



Everest  
Le plus haut (8848 m)



K2  
Le plus majestueux



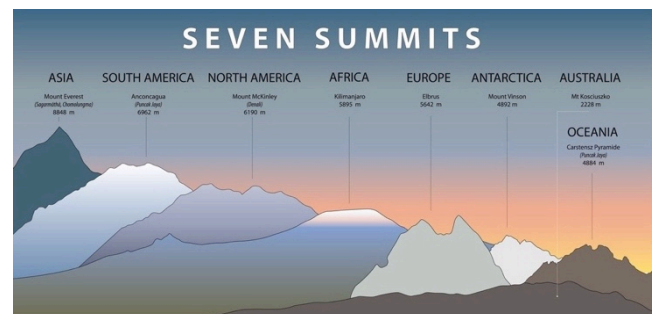
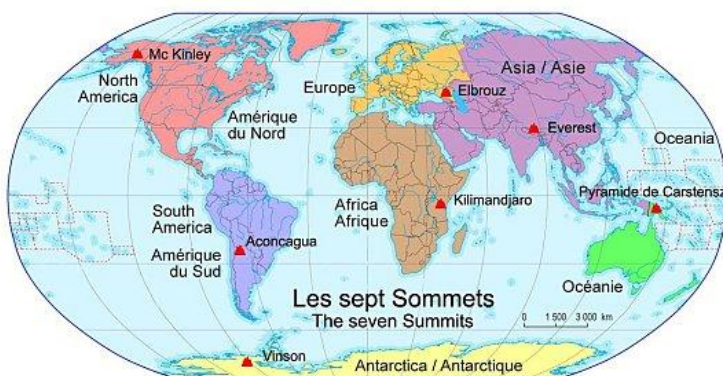
Manaslu  
La montagne pyramidale

### Les seven summits

C'est un Américain, dénommé Richard Bass, qui a eu cette drôle d'idée consistant à gravir le plus haut sommet de chacun des continents. Il concrétise ce projet en 1985, ouvrant la porte à des collectionneurs très spéciaux.

Mais rapidement, une polémique éclate. En effet, le choix des limites continentales est discuté. Passe encore pour l'Elbrouz (Russie, 5662 m) reconnu finalement comme le plus haut sommet d'Europe au détriment du Mont Blanc (4807 m, France). Mais la fracture est avérée entre la liste de Richard Bass qui fait du Kosciuszko (2228 m, Australie) le plus haut sommet de l'Océanie, et celle de Reinhold Messner (la plus suivie actuellement) qui considère la Pyramide de Carstensz (4884 m, Indonésie) comme le toit de l'Océanie.

Quoi qu'il en soit, ce challenge est loin d'être une promenade de santé.



### L'Everest (Asie)

Situé dans le massif de l'Himalaya, à la frontière du Tibet et du Népal, le toit du monde avec ses 8848 m est un pic à trois faces séparées par des arêtes rectilignes. Appelé également *Sagarmāthā* (la tête qui touche le ciel) par les Népalais, ou *Chomo Lungma* (la Déesse mère du monde) par les Tibétains, sa première ascension a été réalisée par le Néo-Zélandais Edmund Hillary et le sherpa Népalais Tensing Norgay en 1953.



### L'Aconcagua (Amérique du sud)

Conquis dès 1897 par le Suisse-Allemand Matthias Zurbriggen, les 6962 m du *Colosse d'Amérique* constituent le point culminant de la Cordillère des Andes. Située en Argentine, la voie normale est considérée comme le plus haut trekking du monde.

### Le Kilimandjaro (Afrique)

Montagne emblématique s'il en est avec sa calotte glaciaire, le Kilimandjaro est un volcan conique, point culminant de l'Afrique (5892 m). Trônant majestueusement au cœur des plaines de Tanzanie, son nom signifie en dialecte Massai *la Montagne étincelante*. Sa première ascension en 1889 est le fait d'un duo Salzbourgeois, le géographe Meyer et l'alpiniste Purtscheller, accompagné de Lauwodu, un soldat local chaggas.



### Le Denali (McKinlay, Amérique du nord)

Avec 6 190 m, le McKinley est un gros volume à deux têtes qui domine le continent nord-américain. Appelé aujourd'hui *Denali* (« celui qui est en haut » en langue amérindienne), sa situation géographique arctique en Alaska en fait l'une des montagnes les plus froides du monde. Son sommet fut atteint pour la première fois en 1913 par Hudson Stuck, archevêque du territoire du Yukon.



### Le Vinson (Antarctique)

Découvert en 1958 au cours d'un survol aérien, le Mont Vinson est le point culminant de l'Antarctique (4892 m). Situé à 1200 km du pôle sud, il est soumis à un climat polaire. Du coup, même si sa partie sommitale est relativement peu pentue, son ascension reste délicate. En 1966, une lourde expédition portée par l'US Navy permit à l'américain Nicholas Clinch et trois de ses compatriotes de fouler le sommet.



### L'Elbrouz (Europe)

Situé dans le nord du Caucase en Russie, l'Elbrouz (5642 m) a finalement été considéré comme le plus haut sommet de l'Europe au dépend du Mont Blanc. Le nom Balkan de ce volcan à deux pics principaux - *Mingue Taou* - signifie « comme un millier de sommets ». La première ascension date de 1829 pour le sommet oriental (équipe scientifique russe) et 1874 pour le sommet occidental, le plus élevé (équipe internationale).



### La Pyramide de Carstensz (Océanie)

Après bien des débats, la Pyramide de Carstensz, nommée aussi Puck Jaya, est aujourd'hui considérée comme le plus haut sommet du continent océanien (4884 m). En raison de son inaccessibilité, le *Nawangdamee*, nom indonésien qui signifie « fleur blanche », n'est cueilli pour la première fois qu'en 1962 par l'Allemand Heinrich Harrer accompagné d'une poignée de grimpeurs.

## Les parois mythiques

S'il est naturellement impossible d'épuiser la liste des plus belles montagnes du monde, je ne saurais taire l'évocation des sommets présentés ci-dessous. Ce serait en effet faire injure au Créateur que de les laisser dans l'ombre. Alors si vous voulez bien, permettez-moi de vous embarquer pour un nouveau « Tour du monde ».

### Europe



Tre Cime di Lavaredo (Italie)  
Les stars des Dolomites italiennes (2999 m).



Stetind (Norvège)  
Un obélisque granitique de 1391 m dominant un fjord en Laponie.



Mont Aiguille (France)  
Un énorme bloc isolé du Vercors avec son étonnant sommet tubulaire (2087 m).

### Amérique du nord



Half Dome (États-Unis)  
L'emblématique et caractéristique falaise du Yosemite Californien (2693 m).



El Capitan (États-Unis)  
Un des plus fameux Big wall granitique du Yosemite (2307 m) : 900 m de pure verticalité.

### Amérique du sud




Alpamayo (Pérou)  
Une dorsale glacée de 5947 m.



Fitz Roy (Argentine / Chili)  
Un énorme monolithe granitique perdu dans la pampa (3441 m).



Cerro Torre (Argentine / Chili)  
Longtemps considérée comme la montagne la plus difficile au monde (3128 m).



## Asie



Mont Kailash / Meru (Chine, Tibet)  
La montagne sacrée des Tibétains  
(6638 m).



Laila Peak (Pakistan)  
Une lance de 6096 m avec une pente  
de 45 degrés sur plus de 1 500 m.



Machhapuchhare (Népal)  
Un double sommet (6693 m) en queue  
de poisson. La demeure du dieu Shiva.



Tours de Trango (Pakistan)  
Gigantesques monolithes granitiques  
qui s'élèvent vers le ciel (6 286 m).



Mont Fuji (Japon)  
Un cône quasi parfait au symbolisme  
religieux très fort (3776 m).

## Afrique / Océanie / Antarctique






Main de Fatma (Mali)  
Un ensemble de cinq aiguilles de grès  
dominé par le Kaga Tondo (1 000 m).



Mont Cook (Nouvelle-Zélande)  
Le sommet du pays à 3724 m appelé  
aussi Aoraki (nom Maori).



Holtanna Peak (Antarctique)  
Un pic de 2650 m au milieu d'un  
désert de glace.



## Et les Pyrénées !

Comme *le cœur a ses raisons que la raison ne connaît point*, je ne pouvais déceimment pas conclure cet article sans évoquer mes chères Pyrénées. Mais quelles montagnes retenir parmi les 8500 sommets recensés dans la chaîne ? Encore une fois, j'ai dû me résoudre à effectuer des choix cornéliens.

### L'Aneto

Surnommé *Le seigneur des Pyrénées*, l'Aneto se situe sur le versant espagnol de la chaîne. C'est le sommet le plus haut du massif (3404 m), gravi pour la première fois en 1842 par un officier Russe en vacances dans le coin ! D'en haut, vue aérienne très panoramique.



### Le Vignemale

Situé à la frontière franco-espagnole, c'est le sommet des Pyrénées françaises (3298 m). Une face nord mythique et une course qui se courre de temps à autres sur les flancs de cette montagne depuis... 1904 !

### Le pic du midi d'Ossau

Montagne emblématique du Béarn, elle est particulièrement visible et reconnaissable depuis les plaines. Dominant la vallée d'Ossau, son sommet bifide nourrit deux légendes : la tête coupée de Jean de l'ours qui aurait été jetée gueule ouverte vers le ciel ; ou deux frères bergers, Jean et Pierre, transformés en pierre par des sorcières.





### Le Néouvielle

Ce sommet de 3091 m, saigné par une grosse arrête rocheuse, trône au-dessus de la réserve naturelle éponyme. D'en haut, le point de vue est aussi époustouflant que vertigineux : des lacs à profusion et la majorité des sommets mythiques pyrénéens dans la mirette. Un « 3000 » incontournable.

### Le Mont Perdu

Ce Monte Perdido espagnol (3355 m), qui a fasciné Ramond de Carbonnières le père du pyrénéisme, est un des lieux les plus spectaculaires du massif. Avec ses gigantesques murailles, ses gorges calcaires démesurées et ses plateaux d'altitude surmontés de brèches et de pics saillants, le coin est classé patrimoine mondial de l'UNESCO.



### Le Canigou

Il paraît que du haut des 2784 m et par (très) beau temps, on aperçoit Barcelone ! C'est la montagne sacrée des Catalans. Et pour bien apprécier son importance, il faut rappeler les mots de Rudyard Kipling qui, après plusieurs séjours dans les alentours, se déclara lui-même « *au nombre des loyaux sujets du Canigou* ».

### Le pic du midi de Bigorre

Sa proximité avec la plaine a longtemps fait croire qu'il était, avec le Canigou, l'un des plus hauts sommets des Pyrénées. Pour certains spécialistes, on aurait depuis son sommet le plus beau panorama de la chaîne des Pyrénées. Le pic est également célèbre pour son observatoire astronomique perché en haut de ses 2876 m. En somme, une montagne incontournable qu'on peut même gravir... en téléphérique !

